




 Direction départementale des territoires et de la mer de la Seine-Maritime

Bassin versant de la SAANE et de la VIENNE
 Plan de Prévention des Risques Littoraux et d'Inondation
ZONAGE D'ALEA INONDATION
Commune de Quiberville





Légende






Cadastre

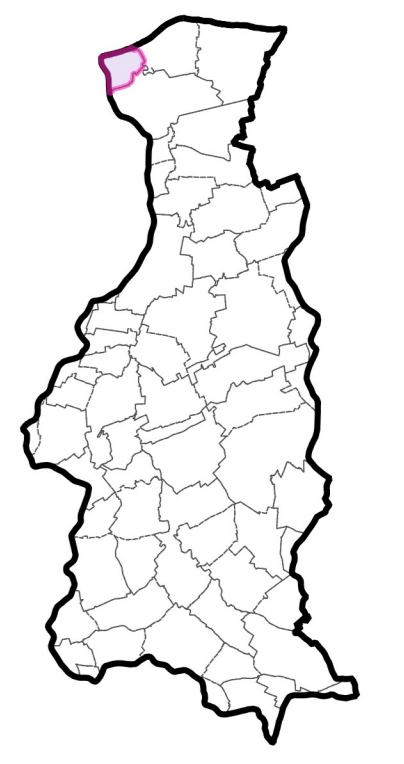
Limite zone d'étude

 Bâtiments
 Contour des parcelles cadastrales
 Tronçon cours d'eau
 Voie ferrée

Zonage d'alea pour un événement centenal

 Faible
 Moyen
 Fort
 Très fort

 Emprise alevage
 Profil et cote de crue centennial (m NGF)
 Bande de précaution à l'arrière de la digue (centennial horizon 2100)
 Secteur soumis aux chocs de vagues et de projection
 Alea remonte nappe



Echelle : 1/ 3000 (Format A0)
